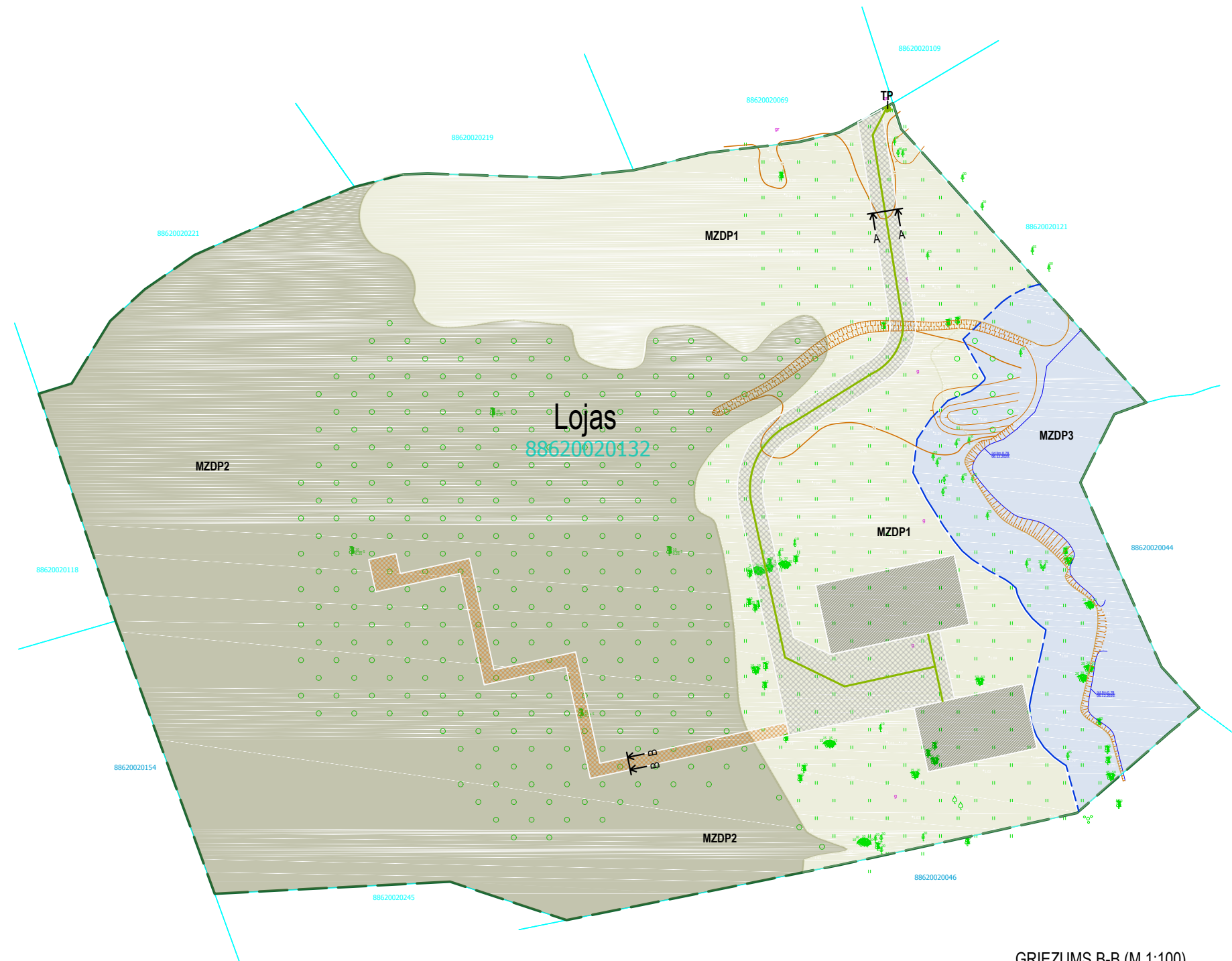
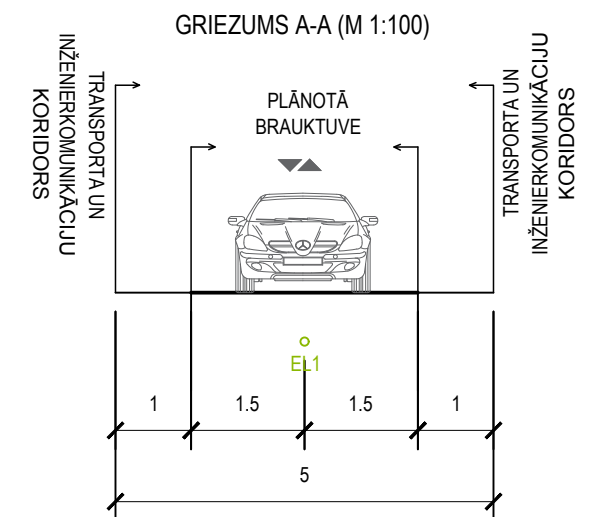


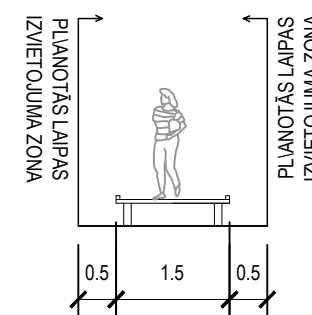
DETĀLPLĀNOJUMA TERITORIJAS PLĀNOTĀ (ATĻAUTĀ) IZMANTOŠANA (M 1:1000)



APZĪMĒJUMI	NOSAUKUMS
	DETĀLPLĀNOJUMA TERITORIJAS ROBEŽA
	ZEMES VIENĪBAS ROBEŽA
Lojas	ZEMES VIENĪBAS NOSAUKUMS
88620020132	ZEMES VIENĪBAS KADASTRA APZĪMĒJUMS
	MEŽAINES AR MĀJVĪETĀM TERITORIJA AR INDEKSU 1 (MZDP 1)
	MEŽAINES AR MĀJVĪETĀM TERITORIJA AR INDEKSU 2 (MZDP 2)
	MEŽAINES AR MĀJVĪETĀM TERITORIJA AR INDEKSU 3 (MZDP 3)
	PLĀNOTĀS APBŪVES IZVIETOJUMA ZONA
	PLĀNOTAIS TRANSPORTA UN INŽENIERKOMUNIKĀCIJU KORIDORS
	PLĀNOTĀS LAIPAS UN PAVILJONA IZVIETOJUMA ZONA
	DABISKAS ŪDENSTECES VIDES UN DABAS RESURSU AIZSARDZĪBAS AIZSARGJOSLAS TERITORIJA PILSĒTĀS UN CIEMOS (7312050601) UN TAUVAS JOSLA GAR MAZIRBES UPI (7311050200)
	PLĀNOTS ELEKTRĪBAS KABELIS
	PLĀNOTĀ TP NOVIOJUMS
	PLĀNOTS ELEKTRĪBAS KABELIS (GRIEZUMS A-A)



GRIEZUMS B-B (M 1:100)



PIEZĪMES:

- VISA DETĀLPLĀNOJUMA TERITORIJA BALTIJAS JŪRAS UN RĪGAS JŪRAS LĪČA IEROBEŽOTAS SAIMNIECISKĀS DARBĪBAS JOSLAS TERITORIJĀ (7311010300).
- VISA DETĀLPLĀNOJUMA TERITORIJA SLĪTERES NACIONĀLĀ PARKA AINAVU AIZSARDZĪBAS ZONAS TERITORIJA (7313020550).
- ELEKTRĪBAS KABEĻA NOVIOJUMS PRECIZĒJAMS IZSTRĀDĀJOT BŪVPROJEKTU.

Lapas nosaukums	TERITORIJAS PLĀNOTĀ (ATĻAUTĀ) IZMANTOŠANA	DETĀLPLĀNOJUMS Mazirbē, Dundagas novads		
Pasūtītājs	Aigars Zelmenis	Mērogs	Lapa	Lapu skaits
Izpildītājs	Sandra Plēpe	M 1 : 1000	2	2

Kartogrāfiskā pamatne - augstas detalizācijas topogrāfiskā plāna pamatne (Topogrāfijas izstrādātājs: SIA "ZeTOPO". 2021. gada 14. janvārī topogrāfija ievadīta pašvaldības vienotajā digitālajā kartē ar uzmērījuma reģistrācijas Nr. 8862 TP 62295).