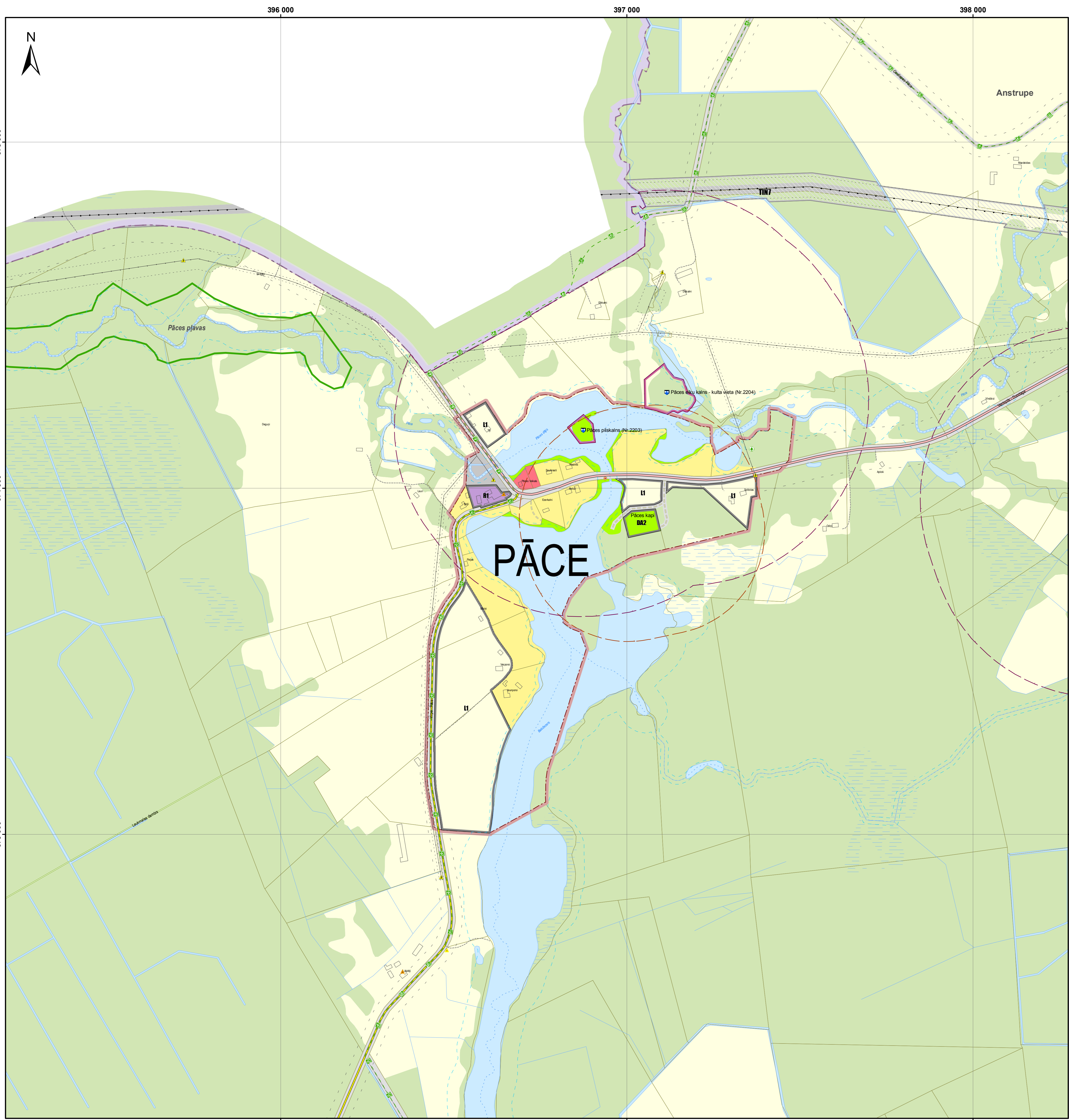
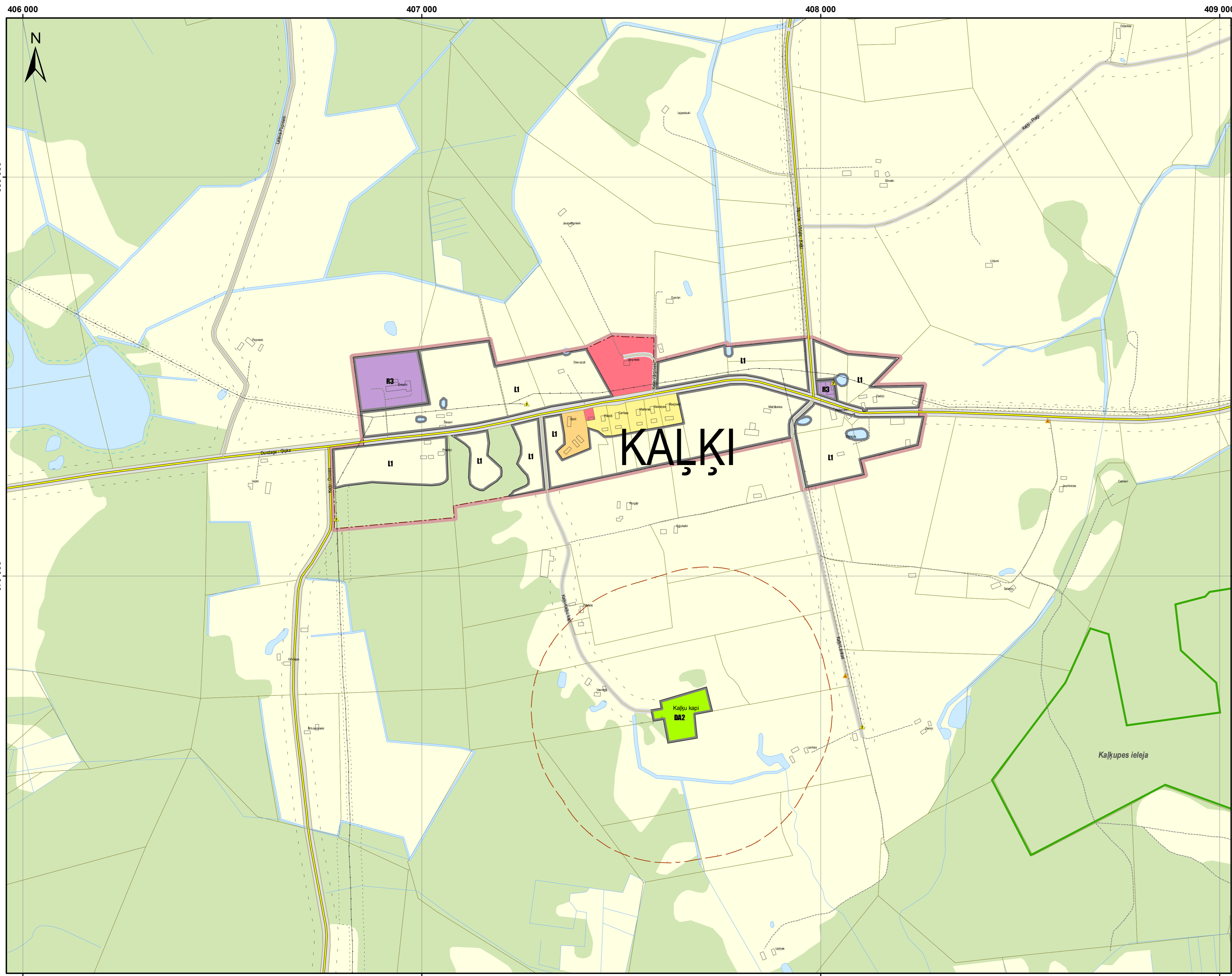


# Dundagas novada Dundagas pagasta teritorijas plānojuma 2004. - 2016. gadam grozījumi KAĻŅU UN PĀCES CIEMU TERITORIJU FUNKCIONĀLAIS ZONĒJUMS



## APZĪMĒJUMI

### FUNKCIONĀLAIS ZONĒJUMS

- SAVRUPMĀJU APBŪVES TERITORĪJA (DzS)
- MAZSTĀVU DZĪVOJAMĀS APBŪVES TERITORĪJA (DzM)
- PUBLISKĀS APBŪVES TERITORĪJA (P)
- RŪPNIECISKĀS APBŪVES TERITORĪJA (R)
- TRANSPORTA INFRASTRUKTŪRAS TERITORĪJA (TR)
- TEHNISKĀS APBŪVES TERITORĪJA (TA)
- DABAS UN APSTĀDĪJUMU TERITORĪJA (DA)
- MĒŽU TERITORĪJA (M)
- LAUKSAIMNIECĪBAS TERITORĪJA (L)
- ŪDEŅU TERITORĪJA (Ū)
- ZONĒJUMA INDEKSS

### APGRŪTINĀJUMA OBJEKTI

- AIZSARGĀJAMA KULTŪRAS PIEMINEKĻA TERITORĪJA
- MIKROLIEGUMA TERITORĪJA
- MIKROLIEGUMA BUFERZONAS TERITORĪJA
- AIZSARGĀJAMO ALEJU TERITORĪJA
- AIZSARGĀJAMO ĢEOLOĢISKO UN ĢEOMORFOLOĢISKO PIEMINEKĻU TERITORĪJA
- DABAS LIEGUMA TERITORĪJA, JA TĀ NAV IDEĀLĪTA FUNKCIONĀLĀS ZONĀS
- PIESĀRŅOTA VIETA

### TERITORIJAS AR ĪPAŠIEM NOTEIKUMIEM

- TERITORĪJA AR ĪPAŠIEM NOTEIKUMIEM (TIN1)
- TERITORĪJA, KURAI IZSTRĀDĀJAMS DETĀLPLĀNOJUMS (TIN3)
- NACIONĀLAS UN VIETĒJAS NOZĪMES INFRASTRUKTŪRAS ATTĪSTĪBAS TERITORĪJA (TIN7)

### AIZSARGJOSLAS

- BALTĪJAS JŪRAS UN RĪGAS JŪRAS LĪČA IEROBEŽOTAS SAIMNIECISKĀS DARBĪBAS JOSLA VIRSZEMES ŪDENSOBJEKTU VIDES UN DABAS RESURSU AIZSARDZĪBAS AIZSARGJOSLAS TERITORĪJA
- VIDES UN DABAS RESURSU AIZSARDZĪBAS AIZSARGJOSLAS TERITORĪJA AP PURVIEM
- STINGRA REŽĪMA AIZSARGJOSLAS TERITORĪJA AP PAZEMES ŪDENS ŅEMŠANAS VIETU
- BAKTERIOLOĢISKĀS AIZSARGJOSLAS TERITORĪJA AP PAZEMES ŪDENS ŅEMŠANAS VIETU
- ĶĪMISKĀ AIZSARGJOSLAS TERITORĪJA AP PAZEMES ŪDENS ŅEMŠANAS VIETU
- EKSPĻUATĀCIJAS AIZSARGJOSLAS TERITORĪJA GAR AUTOCEĻIEM
- AIZSARGJOSLA GAR ELEKTRISKO TĪKLU GAISVADU LĪNIJU
- DROŠĪBAS AIZSARGJOSLAS TERITORĪJA AP OĢŪDENPRAŽU UN BĪSTAMO ĶĪMISKO VIELU ATRĀSĀNAS VIETĀM
- DROŠĪBAS AIZSARGJOSLAS TERITORĪJA AP AUTOMOBĪĻU GAZES UZPILDES STACIJU
- VIDES UN DABAS RESURSU AIZSARDZĪBAS AIZSARGJOSLAS TERITORĪJA AP KULTŪRAS PIEMINEKĻI
- SANITĀRĀS AIZSARGJOSLAS AP ATKRITUMU UN NOTEKŪDEŅU PĀRSTRĀDES UN UZGLABĀŠANAS VIETĀM
- SANITĀRĀS AIZSARGJOSLAS TERITORĪJA AP KAPSĒTU
- AIZSARGJOSLAS TERITORĪJA AP SEISMOĢEOLOĢISKĀ MONITORINGA POSTENI

### CEĻI

- VALSTS REĢIONĀLĀS NOZĪMES CEĻŠ
- VALSTS VIETĒJĀS NOZĪMES CEĻŠ
- PAŠVALDĪBAS CEĻŠ
- PLĀNOTAIS PAŠVALDĪBAS CEĻŠ
- PLĀNOTAIS KOMERSANTA CEĻŠ
- KOMERSANTA CEĻŠ
- IEĻA
- PLĀNOTĀ IEĻA
- CITS CEĻŠ

### INŽENIERTEHNISKĀS APGĀDES OBJEKTI

- ELEKTROAPGĀDES OBJEKTS
- 20KV ELEKTROLĪNIJA
- 110KV ELEKTROLĪNIJA (PLĀNOTĀ 110KV/330KV ELEKTROLĪNIJA)
- DEMONTĒJAMA ELEKTROLĪNIJA

### PAŠVALDĪBAS INŽENIERTEHNISKĀS APGĀDES OBJEKTI


- CENTRALIZĒTA ŪDENS ŅEMŠANAS VIETA
- CENTRALIZĒTAS NOTEKŪDEŅU ATTĪRĪŠANAS IEKĀRTAS
- DZERAMĀ ŪDENS ATTĪRĪŠANAS IEKĀRTAS
- UGUNSDZESĪBAS ŪDENS ŅEMŠANAS VIETA

### AIZSARGĀJAMI OBJEKTI

- AIZSARGĀJAMS KULTŪRVĒSTURISKAIS OBJEKTS
- AIZSARGĀJAMS KOKS (DĪŽKOKS)
- AIZSARGĀJAMS AKMENS (DĪŽAKMENS)
- IZSTRĀDĀTIE DETĀLPLĀNOJUMI
- DUNDAGAS PAGASTA ROBEŽA, TERITORIJAS PLĀNOJUMA ROBEŽA
- PLĀNOTĀ CIEMA ROBEŽA
- ZEMES VIENĪBAS ROBEŽA

### PĀCE CIEMS

- LAUKMUIŽA VĒSTURISKAIS CIEMS
- RUKŠU PURVS ĪPAŠI AIZSARGĀJAMA DABAS TERITORĪJA
- VIENSĒTA
- PURVS
- VALSTS NOZĪMES ĢEODEZISKĀ TĪKLA PUNKTS
- VIETĒJĀS NOZĪMES ĢEODEZISKĀ TĪKLA PUNKTS
- POTENCIĀLI PIESĀRŅOTA VIETA
- EKA
- VALSTS NOZĪMES ŪDENSNOTEKA
- VELOMARŠRŪTS
- TŪRISMA TAKA



Dundagas novada Dundagas pagasta teritorijas plānojuma 2004. - 2016. gadam grozījumi  
Aptināmi ar Dundagas novada domes saistošajiem noteikumiem Nr. 10  
2014. gada 28. augusta lēmums Nr. 229 (protokols Nr. 13, 25. §)  
Dundagas novada domes priekšsēdētājs  
G. Laidra  
2014. gada 28. augusts

Izmantoti VZD-2011 gada kartešu dati, Topogrāfiskā kartē mēroga 1:10 000 D. Lauvas Ģeotopogrāfiskā informācijas aģentūra, 2013  
Laiques ģeotopogrāfiskā koordinātu sistēma (LKS-02 TM), Teritoriālais koordinātu projekcija (TM) ar centrālās ass meridānu 24 grādi un mēroga koeficientu m=0,9996 uz 50 km abpusēji ass (y) virsma sānu virzāni, samazinot to par 6000 km, bet ošrānu ass (x) palikānāta par 500 km austrumu virzienā.  
LKS-02 pieņemti Zemes nozīmes standartizācijas 1988. gada ģeotopogrāfiskā referencēšanas (GRS-80) Zemes modeļa

Dundagas novada pašvaldības attīstības un plānošanas nodaļa				Dundagas novada pašvaldība	
teritorijas plānojuma izstrādes veids	atbildīgais darbinātk	paraksts	datums	Dundagas novada Dundagas pagasta teritorijas plānojuma 2004. - 2016. gadam grozījumi	mērogs 1:1000 (plānveidā 1:10000)
teritorijas plānojuma izstrādes veids	D.Rūcis		28.08.2014	Kaļķu un Pāces ciemu teritoriju funkcionālais zonējums	28.08.2014
katrēģāts	D.Rūcis		28.08.2014		izstrādes datums 28.08.2014