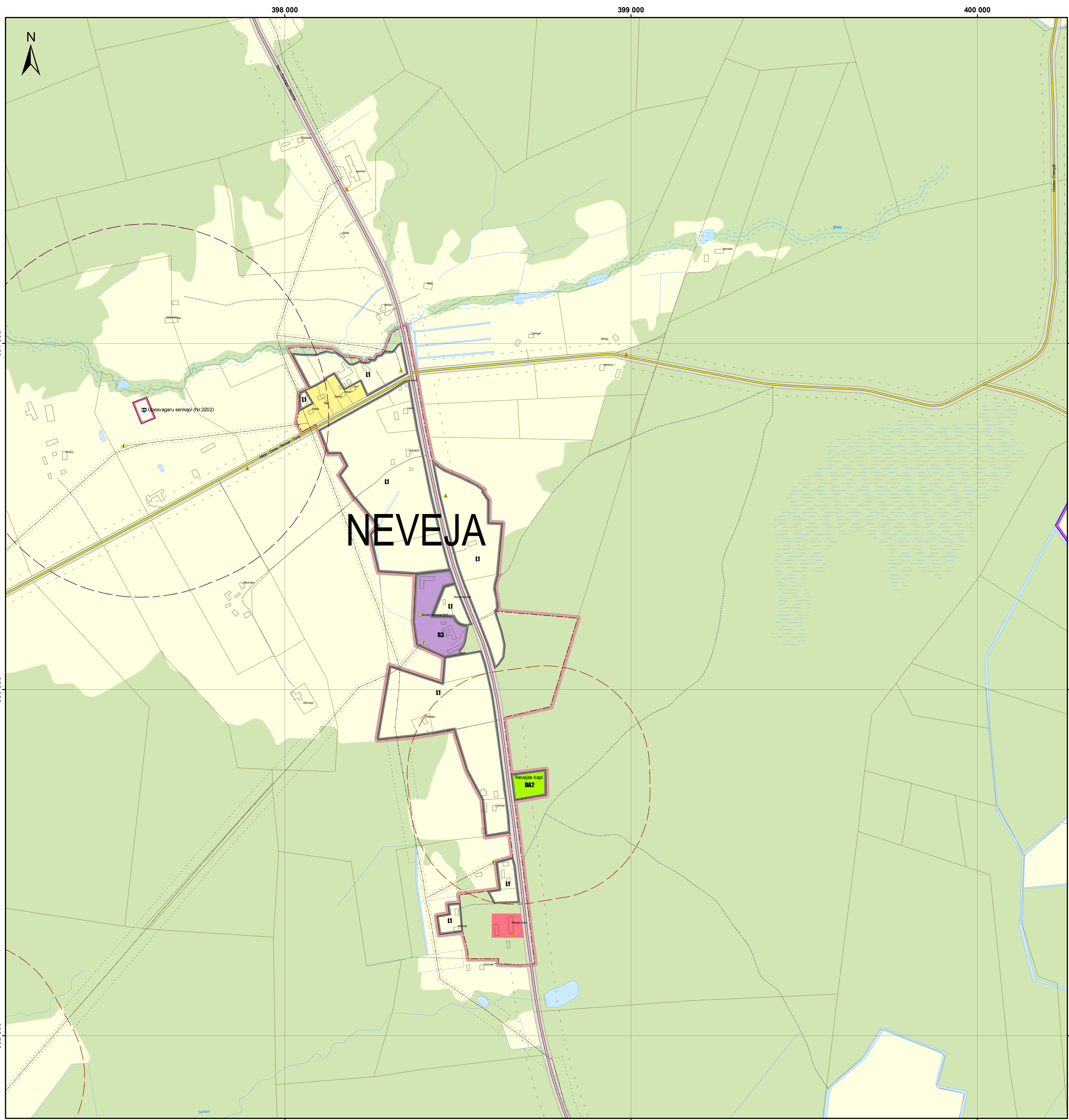
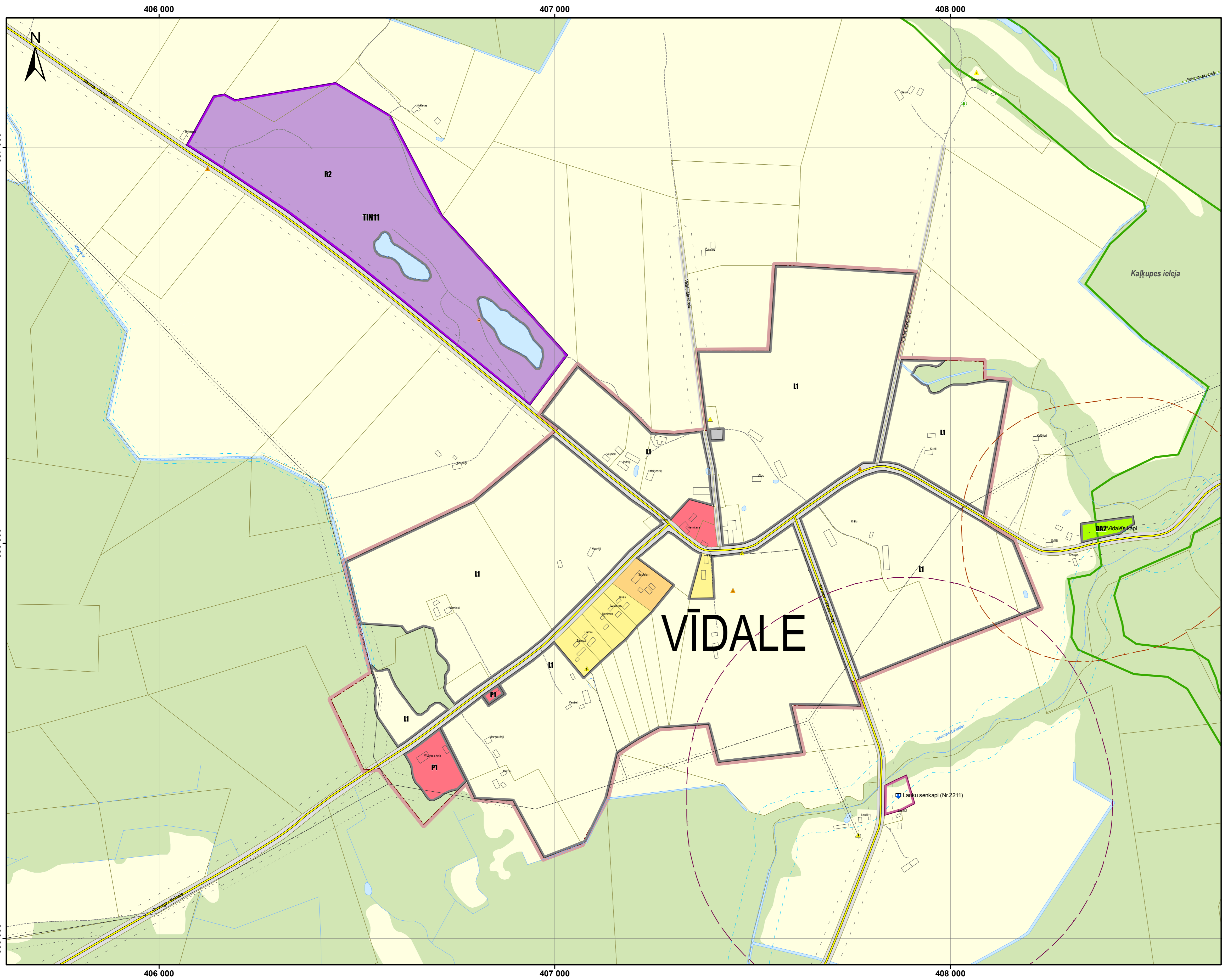


# Dundagas novada Dundagas pagasta teritorijas plānojuma 2004. - 2016. gadam grozījumi VĪDALES UN NEVEJAS CIEMU FUNKCIONĀLAIS ZONĒJUMS



## APZĪMĒJUMI

### FUNKCIONĀLAIS ZONĒJUMS

- SAVRUMĀJU APBŪVES TERITORĪJA (DzS)
- MAZSTĀVU DZĪVOJAMĀS APBŪVES TERITORĪJA (DzM)
- PUBLISKĀS APBŪVES TERITORĪJA (P)
- RŪPNIECISKĀS APBŪVES TERITORĪJA (R)
- TRANSPORTA INFRASTRUKTŪRAS TERITORĪJA (TR)
- TEHNISKĀS APBŪVES TERITORĪJA (TA)
- DABAS UN APSTĀDĪJUMU TERITORĪJA (DA)
- MEŽU TERITORĪJA (M)
- LAUKSAIMNIECĪBAS TERITORĪJA (L)
- ŪDEŅU TERITORĪJA (Ū)
- ZONĒJUMA INDEKSS

### APGRŪTINĀJUMA OBJEKTI

- AIZSARGĀJAMA KULTŪRAS PIEMINEKĻA TERITORĪJA
- MIKROLIEGUMA TERITORĪJA
- MIKROLIEGUMA BUFERZONAS TERITORĪJA
- AIZSARGĀJAMO ALEJU TERITORĪJA
- AIZSARGĀJAMO GEOLÓŽISKO UN GEOMORFOLOĢISKO PIEMINEKĻU TERITORĪJA
- DABAS LIEGUMA TERITORĪJA, JA TĀ NAV IEDALĪTA FUNKCIONĀLĀS ZONĀS
- PIESĀRŅOTA VIETA

### TERITORIJAS AR ĪPAŠIEM NOTEIKUMIEM

- TERITORĪJA AR ĪPAŠIEM NOTEIKUMIEM (TIN1)
- TERITORĪJA, KURAI IZSTRĀDĀJAMS DETĀLPLĀNOJUMS (TIN3)
- NACIONĀLAS UN VIETĒJAS NOZĪMES INFRASTRUKTŪRAS ATTĪSTĪBAS TERITORĪJA (TIN7)

### AIZSARGJOSLAS

- BALTĪJAS JŪRAS UN RĪGAS JŪRAS LĪČA IEROBEŽOTAS SAIMNIECISKĀS DARBĪBAS JOSLA VIRSZEMES ŪDENSOBJEKTU VIDES UN DABAS RESURSU AIZSARDZĪBAS AIZSARGJOSLAS TERITORĪJA
- VIDES UN DABAS RESURSU AIZSARDZĪBAS AIZSARGJOSLAS TERITORĪJA AP PURVIEM
- STINGRA REŽĪMA AIZSARGJOSLAS TERITORĪJA AP PAZEMES ŪDENS ŅEMŠANAS VIETU
- BAKTERIOLOĢISKĀS AIZSARGJOSLAS TERITORĪJA AP PAZEMES ŪDENS ŅEMŠANAS VIETU
- ĶĪMISKĀ AIZSARGJOSLAS TERITORĪJA AP PAZEMES ŪDENS ŅEMŠANAS VIETU
- EKSPĻUATĀCIJAS AIZSARGJOSLAS TERITORĪJA GAR AUTOCEĻIEM
- AIZSARGJOSLA GAR ELEKTRISKO TĪKLU GAISVADU LĪNIJU
- DROŠĪBAS AIZSARGJOSLAS TERITORĪJA AP OGŪDENĀZHU UN BĪSTAMO ĶĪMISKO VIELU ATRĀŠANĀS VIETĀM
- DROŠĪBAS AIZSARGJOSLAS TERITORĪJA AP AUTOMOBĪĻU GAZES UZPILDES STACIJU
- VIDES UN DABAS RESURSU AIZSARDZĪBAS AIZSARGJOSLAS TERITORĪJA AP KULTŪRAS PIEMINEKĻI
- SANITĀRĀS AIZSARGJOSLAS AP ATKRITUMU UN NOTEKŪDEŅU PĀRSTRĀDES UN UZGLABĀŠANAS VIETĀM
- SANITĀRĀS AIZSARGJOSLAS TERITORĪJA AP KAPSĒTU
- AIZSARGJOSLAS TERITORĪJA AP SEISMOĻÓŽISKĀ MONITORINGA POSTENI

### CEĻI

- VALSTS REĢIONĀLĀS NOZĪMES CEĻŠ
- VALSTS VIETĒJĀS NOZĪMES CEĻŠ
- PAŠVALDĪBAS CEĻŠ
- PLĀNOTAIS PAŠVALDĪBAS CEĻŠ
- PLĀNOTAIS KOMERSANTA CEĻŠ
- KOMERSANTA CEĻŠ
- IEĻA
- PLĀNOTĀ IEĻA
- CITS CEĻŠ

### INŽENIERTEHNISKĀS APGĀDES OBJEKTI

- ELEKTROAPGĀDES OBJEKTS
- 20kV ELEKTROLĪNIJA
- 110kV ELEKTROLĪNIJA (PLĀNOTĀ 110kV/330kV ELEKTROLĪNIJA)
- DEMONTEJAMA ELEKTROLĪNIJA

### PAŠVALDĪBAS INŽENIERTEHNISKĀS APGĀDES OBJEKTI

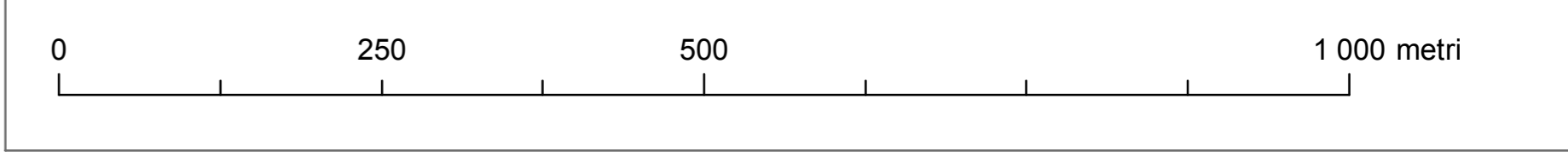
- CENTRALIZĒTA ŪDENS ŅEMŠANAS VIETA
- CENTRALIZĒTAS NOTEKŪDEŅU ATTĪRĪŠANAS IEKĀRTAS
- DZERAMĀ ŪDENS ATTĪRĪŠANAS IEKĀRTAS
- UGUNSDZĒSĪBAS ŪDENS ŅEMŠANAS VIETA

### AIZSARGĀJAMI OBJEKTI

- AIZSARGĀJAMS KULTŪRVĒSTURISKS OBJEKTS
- AIZSARGĀJAMS KOKS (DĪŽKOKS)
- AIZSARGĀJAMS AKMENS (DĪŽAKMENS)
- IZSTRĀDĀTIE DETĀLPLĀNOJUMI
- DUNDAGAS PAGASTA ROBEŽA, TERITORIJAS PLĀNOJUMA ROBEŽA
- PLĀNOTĀ CIEMA ROBEŽA
- ZEMES VIENĪBAS ROBEŽA

### PĀCE CIEMI

- LAUKMUIŽA VĒSTURISKAIS CIEMS
- RUKŠU PURVS ĪPAŠI AIZSARGĀJAMA DABAS TERITORĪJA
- VIENSĒTA
- PURVS
- VALSTS NOZĪMES ĢEODEZISKĀ TĪKLA PUNKTS
- VIETĒJĀS NOZĪMES ĢEODEZISKĀ TĪKLA PUNKTS
- POTENCIĀLI PIESĀRŅOTA VIETA
- EKA
- VALSTS NOZĪMES ŪDENSNOTEKA
- VELOMARŠRŪTS
- TŪRISMA TAKA



|   |  |
|---|--|
| Dundagas novada Dundagas pagasta teritorijas plānojuma 2004. - 2016. gadam grozījumi. Galīgā redakcija.   | izstrādājis VZD 2011 gada kalendāra dat. Topogrāfiskā kartē mērogs 1:10 000 G. Latvijas Ģeotekhniskā informācijas aģentūra, 2013.  |
| Dundagas novada Dundagas pagasta teritorijas plānojuma 2004. - 2016. gadam grozījumu galīgā redakcija apstiprināta ar Dundagas novada domes 2014. gada 24. sēdzes lēmumu Nr. 190 (protokols Nr. 11, 195). | Latvijas ģeotekhniskā koordināciju sistēma (LKS-92 TM). "Tehniskā izstrādāšanas projekcija (TIZ) ar orientāciju uz mērogs 1:24 gads un mērogs 1:10000, 1:5000 uz tā, kur atbilstoši tam (j) vietējo datu virsmas, apmērogs 1:24 gads, 1:10000, 1:5000, bet citādu, kas ir galvenā, par 500 km attārumu virsmā. |
| Dundagas novada domes priekšsēdētājs:<br>G. Lapšis _____<br>2014. gada _____  | LKS-92 pieņemts Ziemeļoskā 1990. gada ģeotekhniskā referencēšanas (GTS-90) Zemes robežu.   |

| Dundagas novada pašvaldības attīstības rādītāji |          |            |   | Dundagas novada pašvaldība |              |
|---|----------|------------|---|----------------------------|--------------|
| teritorijas plānojuma izstrādes valsts          | uzdevums | datums     | izstrādātājs  | datums                     | izstrādātājs |
| teritorijas plānojuma izstrādes valsts          | D.Rancis | 24.07.2014 | Dundagas novada teritorijas plānojuma 2004. - 2016. gadam grozījumi. Galīgā redakcija | 1.10.2014                  | 1.10.2014    |
| teritorijas plānojuma izstrādes valsts          | D.Rancis | 24.07.2014 |   | 24.07.2014                 | 24.07.2014   |